

Comunità Montana Valle Imagna

Provincia di Bergamo

Via Vittorio Veneto 24038 Sant'Oronobono Terme
Tel. 035851382 fax 035851533

COMMITTENTE: Comunità Montana Valle Imagna

COMUNITA' MONTANA VALLE
IMAGNA

DITTA:

APPROVATO CON DELIBERAZIONE
DELLA GIUNTA ESECUTIVA N. 70
DEL 13/06/2017

Il Responsabile del Servizio



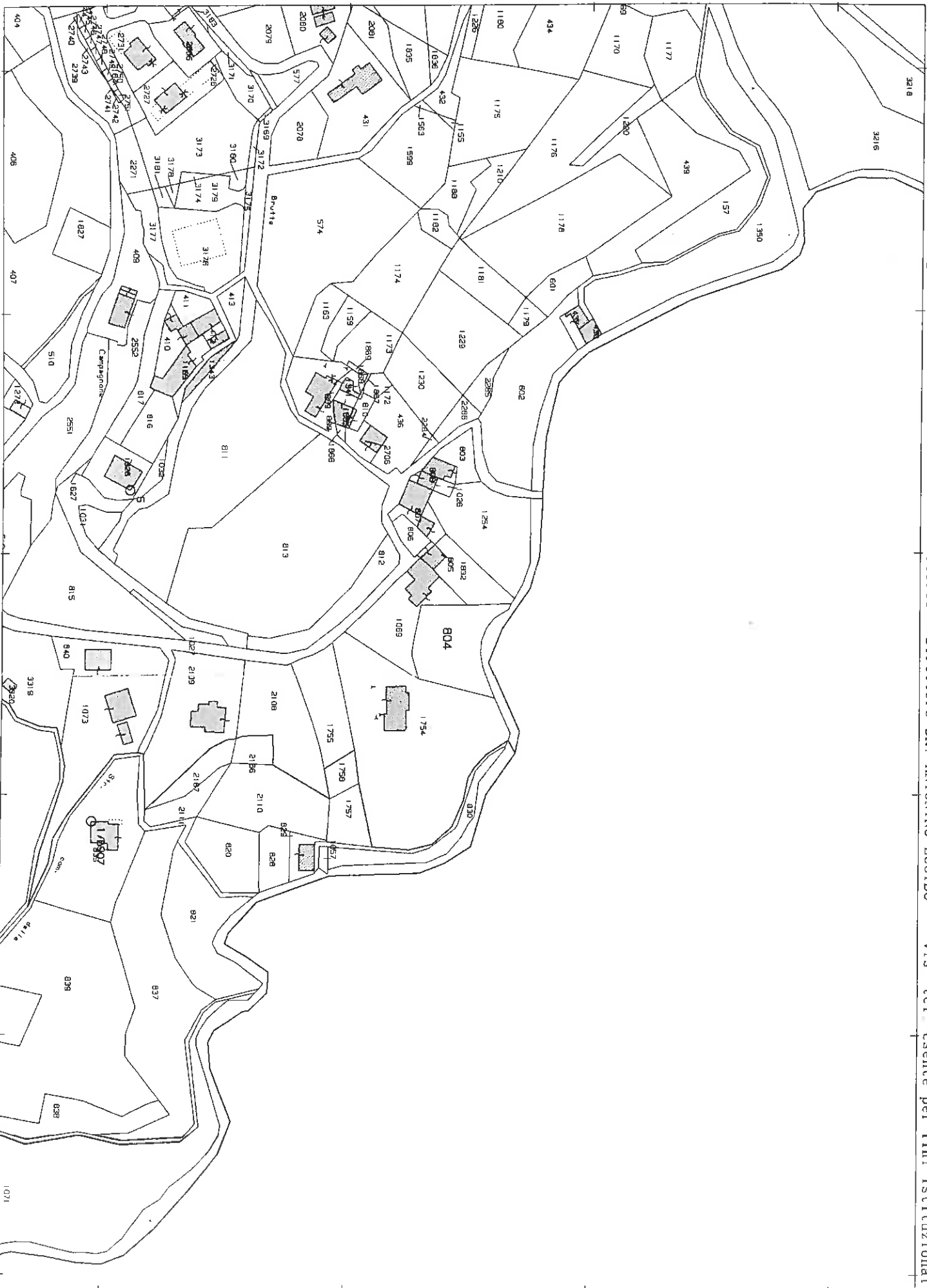
OGGETTO: SISTEMAZIONE IDRAULICO FORESTALE
LOCALITA' CA' FRAGO

TIPOLOGIA: PIANO PARTICELLARE

LIVELLO: PROGETTO DEFINITIVO

REV. N°	DATA :	REDAZIONE	VERIFICA	ELABORATO N°
	09/06/2017	Giovanni Brumana	Rodeschini Enzo	10
SCALA:		N° PAGINE:		


N=5075000



F=1539000

1 Particella: 804

Comune	Censuario	Mappale	Proprietario
Occupazioni definitive opere			
S.Omobono Terme	Valsecca	804	ROTA Arcangela nata a SAN GENESIO ED UNITI il 09/10/1948 ROTA Germana Maria nata a DALMINE il 23/09/1955 ROTA Guido nato a VALSECCA il 07/07/1947 ROTA Maria Antonia nata a Bergamo il 17/01/1951
Occupazioni provvisorie per piste di accesso e cantiere			
S.Omobono Terme	Valsecca	812	ROTA Arcangela nata a SAN GENESIO ED UNITI il 09/10/1948 ROTA Germana Maria nata a DALMINE il 23/09/1955 ROTA Guido nato a VALSECCA il 07/07/1947 ROTA Maria Antonia nata a Bergamo il 17/01/1951
S.Omobono Terme	Valsecca	804	ROTA Arcangela nata a SAN GENESIO ED UNITI il 09/10/1948 ROTA Germana Maria nata a DALMINE il 23/09/1955 ROTA Guido nato a VALSECCA il 07/07/1947 ROTA Maria Antonia nata a Bergamo il 17/01/1951
S.Omobono Terme	Valsecca	1069	ROTA Arcangela nata a SAN GENESIO ED UNITI il 09/10/1948 ROTA Germana Maria nata a DALMINE il 23/09/1955 ROTA Guido nato a VALSECCA il 07/07/1947 ROTA Maria Antonia nata a Bergamo il 17/01/1951
S.Omobono Terme	Valsecca	1754	PRINGLI 50M02A794C* (1) Proprieta` per 500/1000 RBRNDA52P56G160K* (1) Proprieta` per 500/1000 ROTA Arcangela nata a SAN GENESIO ED UNITI il 09/10/1948 ROTA Germana Maria nata a DALMINE il 23/09/1955 ROTA Guido nato a VALSECCA il 07/07/1947 ROTA Maria Antonia nata a Bergamo il 17/01/1951
S.Omobono Terme	Valsecca	1755	ROTA Arcangela nata a SAN GENESIO ED UNITI il 09/10/1948 ROTA Germana Maria nata a DALMINE il 23/09/1955 ROTA Guido nato a VALSECCA il 07/07/1947 ROTA Maria Antonia nata a Bergamo il 17/01/1951
S.Omobono Terme	Valsecca	1758	ROTA Arcangela nata a SAN GENESIO ED UNITI il 09/10/1948 ROTA Germana Maria nata a DALMINE il 23/09/1955 ROTA Guido nato a VALSECCA il 07/07/1947 ROTA Maria Antonia nata a Bergamo il 17/01/1951



Direzione Provinciale di Bergamo
Ufficio Provinciale - Territorio
Servizi Catastali

Visura per immobile

Situazione degli atti informatizzati al 02/05/2017

Data: 02/05/2017 - Ora: 08.23.53 Fine

Visura n.: T5050 Pag: 1

Dati della richiesta	Comune di SANT'OMOBONO TERME (Codice: M333B)			
Catasto Terreni	Sezione di VA (Provincia di BERGAMO)			
	Foglio: 9 Particella: 804			

Immobile

N.	DATI IDENTIFICATIVI			DATI CLASSAMENTO			DATI DERIVANTI DA			
	Foglio	Particella	Sub	Porz	Qualità Classe	Superficie(m ²) ha arc ca		Deduz	Reddito	
1	9	804		-	BOSCO CEDUO	11 00		Dominicale Euro 2,84	Agrario Euro 0,34	VARIAZIONE TERRITORIALE del 03/02/2014 in atti dal 28/10/2015 L. R. 30/01/2014 N.2 BURL N.6 DEL 03/02/2014 proveniente dal comune di Valsecca L.649; trasferito al comune di Sant'Omobono Terme sezione Va M333B. (n. 12/2015)
Notifica				Partita						

INTESTATI

N.	DATI ANAGRAFICI		CODICE FISCALE	DIRITTI E ONERI REALI
	ROTA	DATA		
1	ROTA Arcangela nata a SAN GENESIO ED UNITI il 09/10/1948	09/10/1948	RTORNG48R49H859B*	(1) Proprietà per 5/18
2	ROTA Germana Maria nata a DALMINE il 23/09/1955	23/09/1955	RTOGMN55P63D245E*	(1) Proprietà per 5/18
3	ROTA Guido nato a VALSECCA il 07/07/1947	07/07/1947	RTOGDU47L07L649D*	(1) Proprietà per 3/18
4	ROTA Maria Antonia nata a BERGAMO il 17/01/1951	17/01/1951	RTOMNT51A57A794F*	(1) Proprietà per 5/18

Unità immobiliari n. 1

Visura telematica esente per fini istituzionali

* Codice Fiscale Validato in Anagrafe Tributaria



Direzione Provinciale di Bergamo
Ufficio Provinciale - Territorio
Servizi Catastali

Data: 02/05/2017 - Ora: 08.30.49

Fine

Visura n.: T6191 Pag: 1

Visura per immobile

Situazione degli atti informatizzati al 02/05/2017

Dati della richiesta	Comune di SANT'OMOBONO TERME (Codice: M333B)			
Catasto Terreni	Sezione di VA (Provincia di BERGAMO)			
	Foglio: 9 Particella: 812			

Immobile

N.	DATI IDENTIFICATIVI			DATI CLASSAMENTO			DATI DERIVANTI DA					
	Foglio	Particella	Sub	Porz	Qualità Classe	Superficie(m²) ha arc ca		Deduz	Reddito			
1	9	812		-	PRATO 2	02 80						VARIAZIONE TERRITORIALE del 03/02/2014 in atti dal 28/10/2015 L. R. 30/01/2014 N.2 BURL N.6 DEL 03/02/2014 proveniente dal comune di Valsecca L.649; trasferito al comune di Sant'Omobono Terme sezione Va M333B. (n. 12/2015)

Notifica

Partita

INTESTATI

N.	DATI ANAGRAFICI		CODICE FISCALE	DIRITTI E ONERI REALI
	DATA	GENESIO ED UNITI		
1	ROTA Arcangela nata a SAN GENESIO ED UNITI il 09/10/1948		RTORNG48R49H859B*	(1) Proprieta per 5/18
2	ROTA Germana Maria nata a DALMINE il 23/09/1955		RTOGMN55P63D245E*	(1) Proprieta per 5/18
3	ROTA Guido nato a VALSECCA il 07/07/1947		RTOGDU47L07L649D*	(1) Proprieta per 3/18
4	ROTA Maria Antonia nata a BERGAMO il 17/01/1951		RTOMNT51A57A794F*	(1) Proprieta per 5/18

Unità immobiliari n. 1

Visura telematica esente per fini istituzionali

* Codice Fiscale Validato in Anagrafe Tributaria



Direzione Provinciale di Bergamo
Ufficio Provinciale - Territorio
Servizi Catastali

Data: 02/05/2017 - Ora: 08.30.16 Fine
Visura n.: T6082 Pag: 1

Visura per immobile

Situazione degli atti informatizzati al 02/05/2017

Dati della richiesta	Comune di SANT'OMOBONO TERME (Codice: M333B)
Catasto Terreni	Sezione di VA (Provincia di BERGAMO) Foglio: 9 Particella: 1757

Immobile

N.	DATI IDENTIFICATIVI			DATI CLASSAMENTO			DATI DERIVANTI DA			
	Foglio	Particella	Sub	Porz	Qualità Classe	Superficie(m ²) ha arc ca		Deduz	Reddito	
1	9	1757		-	BOSCO CEDUO	03 60		Dominicale Euro 0,93	Agrario Euro 0,11	VARIAZIONE TERRITORIALE del 03/02/2014 in atti dal 28/10/2015 L. R. 30/01/2014 N.2 BURL N.6 DEL 03/02/2014 proveniente dal comune di Valsecca L.649; trasferito al comune di Sant'Omobono Terme sezione Va M333B. (n. 12/2015)
Notifica				Partita						


INTESTATI

N.	DATI ANAGRAFICI	CODICE FISCALE	DIRITTI E ONERI REALI
1	ROTA Arcangela nata a SAN GENESIO ED UNITI il 09/10/1948	RTORNG48R49H859B*	(1) Proprieta' per 5/18
2	ROTA Germana Maria nata a DALMINE il 23/09/1955	RTOGMN55P63D245E*	(1) Proprieta' per 5/18
3	ROTA Guido nato a VALSECCA il 07/07/1947	RTOGDU47L07L649D*	(1) Proprieta' per 3/18
4	ROTA Maria Antonia nata a BERGAMO il 17/01/1951	RTOMNT51A57A794F*	(1) Proprieta' per 5/18

Unità immobiliari n. 1

Visura telematica esente per fini istituzionali

* Codice Fiscale Validato in Anagrafe Tributaria



Direzione Provinciale di Bergamo
Ufficio Provinciale - Territorio
Servizi Catastali

Visura per immobile

Situazione degli atti informatizzati al 02/05/2017

Data: 02/05/2017 - Ora: 08.29.01 Fine

Visura n.: T5854 Pag. 1

Dati della richiesta	Comune di SANT'OMOBONO TERME (Codice: M333B)	
Catasto Fabbricati	Sezione di VA (Provincia di BERGAMO)	
Unità immobiliare	Foglio: 6 Particella: 1754 Sub.: 703	

N.	DATI IDENTIFICATIVI				DATI DI CLASSAMENTO				DATI DERIVANTI DA			
	Sezione Urbana	Foglio	Particella	Sub	Zona Cens.	Micro Zona	Categoria	Classe		Consistenza	Superficie Catastale	Rendita
1		6	1754	703			C/6	2	67 m ²	Totale: 77 m ²	Euro 128,03	Variazione del 09/11/2015 - Inserimento in visura dei dati di superficie.
Indirizzo: VIA CAFRAGO n. 1 piano: S1;												
Annotazioni: classamento e rendita non rettificati entro dodici mesi dalla data di iscrizione in atti della dichiarazione (D.M. 701/94)												

INTESTATI

N.	DATI ANAGRAFICI		CODICE FISCALE
1	PIRAINO Guglielmo nato a BERGAMO il 02/08/1950		PRNGLL50M02A794C*
2	ROBERTI Nadia nata a OSIO SOTTO il 16/09/1952		RBRNDA52P56G160K*

Unità immobiliari n. 1

Visura telematica esente per fini istituzionali

* Codice Fiscale Validato in Anagrafe Tributaria



Direzione Provinciale di Bergamo
Ufficio Provinciale - Territorio
Servizi Catastali

Data: 02/05/2017 - Ora: 08.28.43 Fine
Visura n.: T5812 Pag: 1

Visura per immobile

Situazione degli atti informatizzati al 02/05/2017

Dati della richiesta	Comune di SANT'OMOBONO TERME (Codice: M333B)
Catasto Fabbricati	Sezione di VA (Provincia di BERGAMO)
Unità immobiliare	Foglio: 6 Particella: 1754 Sub.: 702

N.	DATI IDENTIFICATIVI				DATI DI CLASSAMENTO				DATI DERIVANTI DA			
	Sczione Urbana	Foglio	Particella	Sub	Zona Cens.	Micro Zona	Categoria	Classe		Consistenza	Superficie Catastale	Rendita
1		6	1754	702			C/6	2	60 m ²	Totale: 69 m ²	Euro 114,65	Variazione del 09/11/2015 - Inscrittamento in visura dei dati di superficie.
Indirizzo VIA CAFRAGO n. 1 piano: S1;												
Annotazioni classamento e rendita non rettificati entro dodici mesi dalla data di iscrizione in atti della dichiarazione (D.M. 701/94)												

INTESTATI

N.	DATI ANAGRAFICI		CODICE FISCALE	DIRITTI E ONERI REALI
1	PIRAINO Guglielmo nato a BERGAMO il 02/08/1950		PRNGL150M02A794C*	(1) Proprieta' per 500/1000
2	ROBERTI Nadia nata a OSJO SOTTO il 16/09/1952		RBRNDA52P56G160K*	(1) Proprieta' per 500/1000

Unità immobiliari n. 1

Visura telematica esente per fini istituzionali

* Codice Fiscale Validato in Anagrafe Tributaria



Direzione Provinciale di Bergamo
Ufficio Provinciale - Territorio
Servizi Catastali

Data: 02/05/2017 - Ora: 08.28.26 Fine
Visura n.: T5752 Pag: 1

Visura per immobile

Situazione degli atti informatizzati al 02/05/2017

Dati della richiesta	Comune di SANT'OMOBONO TERME (Codice: M333B)
Catasto Fabbricati	Sezione di VA (Provincia di BERGAMO) Foglio: 6 Particella: 1754 Sub.: 701
Unità immobiliare	

N.	DATI IDENTIFICATIVI				DATI DI CLASSAMENTO				DATI DERIVANTI DA			
	Sezione Urbana	Foglio	Particella	Sub	Zona Cens.	Micro Zona	Categoria	Classe		Consistenza	Superficie Catastale	Rendita
1		6	1754	701			A/7	2	13,5 vani	Totale: 324 m ² Totale escluse aree scoperte**: 273 m ²	Euro 1.150,41	Variazione del 09/11/2015 - Inserimento in visura dei dati di superficie.
Indirizzo												
VIA CAFRAGO n. 1 piano: S1-T1;												
Annotazioni												
classamento e rendita non rettificati entro dodici mesi dalla data di iscrizione in atti della dichiarazione (D.M. 701/94)												
INTERESTATI												

N.	DATI ANAGRAFICI	CODICE FISCALE	DIRITTI ONERI REALI
1	PIRAINO Guglielmo nato a BERGAMO il 02/08/1950	PRNGLL50M02A794C*	(1) Proprieta` per 500/1000
2	ROBERTI Nadia nata a OSIO SOTTO il 16/09/1952	RBRNDA52P56G160K*	(1) Proprieta` per 500/1000

Unità immobiliari n. 1

Visura telematica esente per fini istituzionali

* Codice Fiscale Validato in Anagrafe Tributaria

** Si intendono escluse le "superfici di balconi, terrazzi e aree scoperte pertinenziali e accessorie, comunicanti o non comunicanti" (cfr. Provvedimento del Direttore dell'Agenzia delle Entrate 29 marzo 2013).



Direzione Provinciale di Bergamo
 Ufficio Provinciale - Territorio
 Servizi Catastali

Data: 02/05/2017 - Ora: 08.27.58 Fine
 Visura n.: T5670 Pag: 1

Visura per immobile

Situazione degli atti informatizzati al 02/05/2017

Dati della richiesta	Comune di SANT'OMOBONO TERME (Codice: M333B)		
Catasto Terreni	Sezione di VA (Provincia di BERGAMO)		
	Foglio: 9 Particella: 1754		

Area di enti urbani e promiscui

N.	DATI IDENTIFICATIVI			DATI CLASSAMENTO			DATI DERIVANTI DA
	Foglio	Particella	Sub Porz	Qualità Classe	Superficie(m ²) ha arc ca	Deduz	
1	9	1754	-	ENTE URBANO	37 80		Agrario
VARIAZIONE TERRITORIALE del 03/02/2014 in atti dal 28/10/2015 L. R. 30/01/2014 N.2 BURL N.6 DEL 03/02/2014 proveniente dal comune di Valsecca L.649; trasferito al comune di Sant'Omobono Terme sezione Va M333B. (n. 13/2015)							
Notifica				Partita		1	

Unità immobiliari n. 1

Visura telematica esente per fini istituzionali

* Codice Fiscale Validato in Anagrafe Tributaria



Direzione Provinciale di Bergamo
Ufficio Provinciale - Territorio
Servizi Catastali

Data: 02/05/2017 - Ora: 08.26.41 Fine
Visura n.: T5468 Pag: 1

Visura per immobile

Situazione degli atti informatizzati al 02/05/2017

Dati della richiesta	Comune di SANT'OMOBONO TERME (Codice: M333B)		
Catasto Fabbricati	Sezione di VA (Provincia di BERGAMO)		
Unità immobiliare	Foglio: 6 Particella: 1069 Sub.: 1		

N.	DATI IDENTIFICATIVI				DATI DI CLASSAMENTO				DATI DERIVANTI DA			
	Sezione Urbana	Foglio	Particella	Sub	Zona Cens.	Micro Zona	Categoria	Classe		Consistenza	Superficie Catastale	Rendita
1		6	1069	1			A/4	2	7,5 vani	Totale: 203 m ² Totale escluse aree scoperte** : 201 m ²	Euro 232,41	Variazione del 09/11/2015 - Inserimento in visura dei dati di superficie.
Indirizzo VIA CAFRAGO n. 2 piano: T-1-2;												

INTESTATI

N.	DATI ANAGRAFICI		CODICE FISCALE
1	ROTA Arcangela nata a SAN GENESIO ED UNITI il 09/10/1948		RTORNG48R49H859B*
2	ROTA Germana nata a DALMINE il 23/09/1955		RTOGMN55P63D245E*
3	ROTA Guido nato a VALSECCA il 07/07/1947		RTOGDU47L07L649D*
4	ROTA Maria Antonia nata a BERGAMO il 17/01/1951		RTOMNT51A57A794F*

Unità immobiliari n. 1

Visura telematica esente per fini istituzionali

* Codice Fiscale Validato in Anagrafe Tributaria

** Si intendono escluse le "superfici di balconi, terrazzi e aree scoperte pertinenziali e accessorie, comunicanti o non comunicanti" (cfr. Provvedimento del Direttore dell'Agenzia delle Entrate 29 marzo 2013).



Direzione Provinciale di Bergamo
Ufficio Provinciale - Territorio
Servizi Catastali

Data: 02/05/2017 - Ora: 08.25.19 Fine
Visura n.: T5251 Pag: 1

Visura per immobile

Situazione degli atti informatizzati al 02/05/2017

Dati della richiesta	Comune di SANT'OMOBONO TERME (Codice: M333B)
Catasto Terreni	Sezione di VA (Provincia di BERGAMO) Foglio: 9 Particella: 1069

Area di enti urbani e promiscui

N.	DATI IDENTIFICATIVI			DATI CLASSAMENTO				DATI DERIVANTI DA	
	Foglio	Particella	Sub	Porz	Qualità Classe	Superficie(m ²) ha arc ca	Deduz		Reddito
1	9	1069	-	-	ENTE URBANO	07 60		Agrario Dominicale	TIPO MAPPALE del 17/12/1991 protocollo n. BG0013554 in atti dal 03/02/2016 INC. N.9739 DEL 26.01.2016 (n. 9643.1/1991)
Notifica				Partita		1			

Unità immobiliari n. 1

Visura telematica esente per fini istituzionali
* Codice Fiscale Validato in Anagrafe Tributaria



Direzione Provinciale di Bergamo
Ufficio Provinciale - Territorio
Servizi Catastali

Data: 02/05/2017 - Ora: 08.23.53 Fine
Visura n.: T5050 Pag: 1

Visura per immobile

Situazione degli atti informatizzati al 02/05/2017

Dati della richiesta	Comune di SANT'OMOBONO TERME (Codice: M333B)
Catasto Terreni	Sezione di VA (Provincia di BERGAMO)
Immobile	Foglio: 9 Particella: 804

N.	DATI IDENTIFICATIVI			DATI CLASSAMENTO			DATI DERIVANTI DA			
	Foglio	Particella	Sub	Porz	Qualità Classc	Superficie(m ²) ha arc ca		Deduz	Reddito	Agrario
1	9	804	-	-	BOSCO CEDUO	11 00		Euro 2,84	Euro 0,34	VARIAZIONE TERRITORIALE del 03/02/2014 in atti dal 28/10/2015 L. R. 30/01/2014 N.2 BURL N.6 DEL 03/02/2014 proveniente dal comune di Valsecca L.649; trasferito al comune di Sant' Omobono Terme sezione Va M333B. (n. 12/2015)
Notifica				Partita						

INTESTATI

N.	DATI ANAGRAFICI	CODICE FISCALE	DIRITTI E ONERI REALI
1	ROTA Arcangela nata a SAN GENESIO ED UNITI il 09/10/1948	RTORNG48R49H859B*	(1) Proprieta' per 5/18
2	ROTA Germana Maria nata a DALMINE il 23/09/1955	RTOGMNS5P63D245E*	(1) Proprieta' per 5/18
3	ROTA Guido nato a VALSECCA il 07/07/1947	RTOGDU47L07L649D*	(1) Proprieta' per 3/18
4	ROTA Maria Antonia nata a BERGAMO il 17/01/1951	RTOMNT51A57A794F*	(1) Proprieta' per 5/18

Unità immobiliari n. 1

Visura telematica esente per fini istituzionali

* Codice Fiscale Validato in Anagrafe Tributaria